









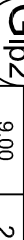













Jelmagyarázat:




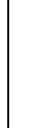

	belterületi határ
	kötelező vonalas szabályozási elemek
	örvényszabályozási terv határa
	építési övezet, övezet határa
	övezet (tervezési területen)
	övezet (tervezési területen)
	építési övezet (tervezési terület környezetében)
	építési övezet (tervezési terület környezetében)
	építési övezet (tervezési terület környezetében)
	építési övezet (tervezési terület környezetében)
	építési övezet (tervezési terület környezetében)
	építési övezet (tervezési terület környezetében)
	építési övezet (tervezési terület környezetében)

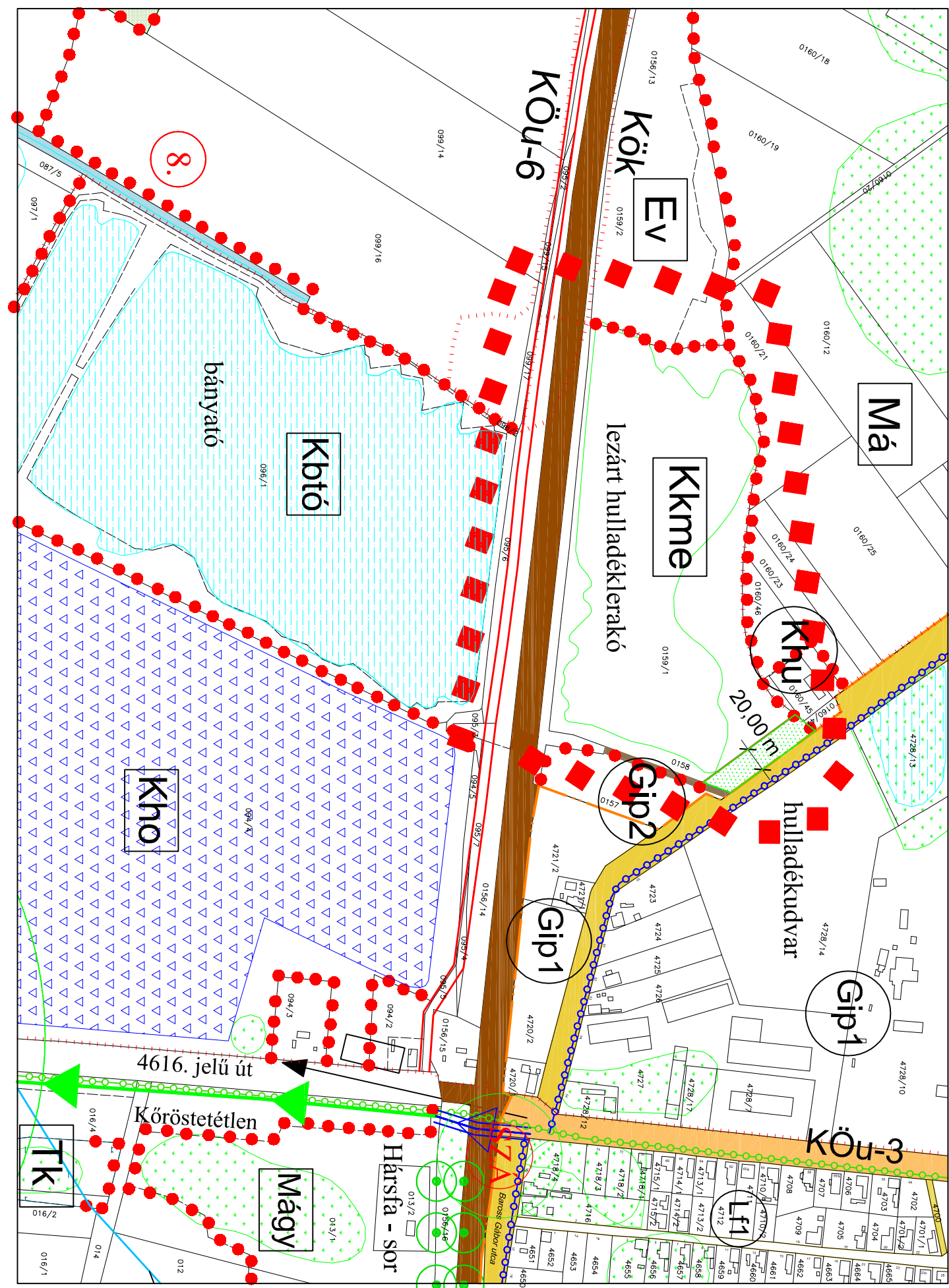
	építési övezet (tervezési terület környezetében)
	építési övezet (tervezési terület környezetében)
	építési övezet (tervezési terület környezetében)
	építési övezet (tervezési terület környezetében)
	építési övezet (tervezési terület környezetében)
	építési övezet (tervezési terület környezetében)
	építési övezet (tervezési terület környezetében)
	építési övezet (tervezési terület környezetében)
	építési övezet (tervezési terület környezetében)

egyéb








Köu-6









Kök



	regészeti lefolyó határa
	regészeti lefolyó száma
	védőfásaitási terület
	horgászvíz
	víz, vízfelület



Alaptérképi elemek:

	előterületi határokat
	központi közlekedési terület
	regészeti lefolyó határa
	regészeti lefolyó száma
	védőfásaitási terület
	horgászvíz
	víz, vízfelület

	földrészlehatár
	alrészlehatár
	minőségi osztályhatár
	helyrajziszám
	alrészlehatár
	minőségi osztály
	művelési ág
	épület

	Beeépítési mód	Beeépítettség megengedett legnagyobb mértéke (%)
	Megengedett legnagyobb építménymagasság (m)	Kialakítható legkisebb telekterület méret (m ²)




KÉSZÜLT AZ ÁLLAMI ALAPADATOK FELHASZNÁLÁSÁVAL.

KISZELOVICS ÉS TÁRSA TELEPÜLÉSTERVEZŐ KFT.

5000 Szolnok, Szántó Krt. 52. II/5

ABONY VÁROS TELEPÜLÉSRENDEZÉSI TERV MÓDOSÍTÁSA

SZABÁLYOZÁSI TERV MÓDOSÍTÁS - 4. SZ. TERVEZÉSI TERÜLET

Rajz megnevezése		Rajzszám	
SZABÁLYOZÁSI TERV MÓDOSÍTÁS		SZ - 1/M3	
Méretarány	Dátum	Rajzszám	
M = 1 : 4 000	Szolnok, 2015. Szeptember	SZ - 1/M3	
Vezető településtervező	Településtervező munkatárs	Szerkesztő munkatárs	
			
Kiszlovics Ilkó		Kiszlovics Ilkó	